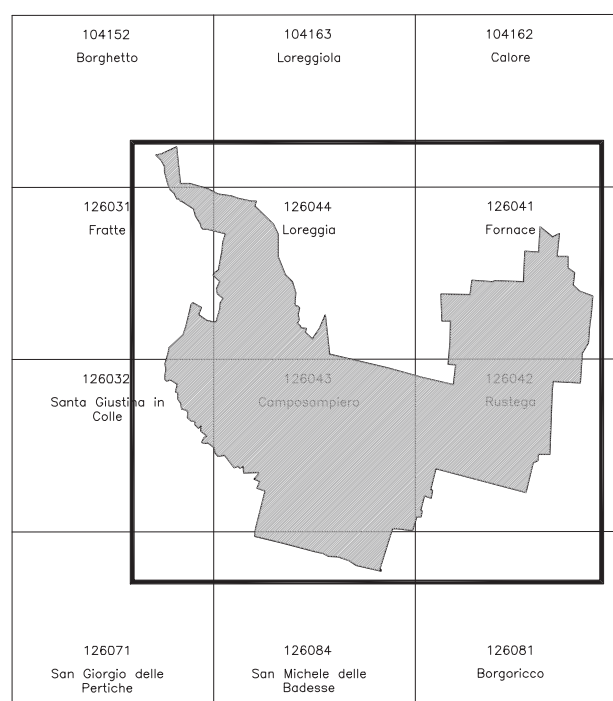


Carta della Trasformabilità

Azioni di tutela e Azioni strategiche

PROGETTAZIONE P.A.T. REGIONE VENETO C.T.S. Studi Associati COMUNE DI CAMPOSAMPIERO
 Direzione Urbanistica Arch. Piergiorgio Tombolan Responsabile Settore Urbanistica
 Arch. Antonella Carlotto Arch. Petronilla Olivato
 Collaboratore:
 Ing. Alessandro Pasquati

AGGIORNAMENTO CON LE OSSERVAZIONI ACCOLTE




Gennaio 2007

Legenda

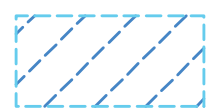


Confini Comunali

Invarianti



Ambiti agricoli a buona integrità



Aree rilevanti per la rete ecologica territoriale



Agro-Centuriato



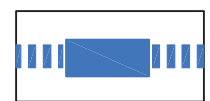
Servizi, attrezzature, luoghi di interesse rilevante esistenti

- a1 - Santuari Antoniani
- b1 - casa per anziani
- c1 - ospedale
- d1 - scuole superiori
- e1 - centro di biotattamento
- f1 - stazione ferroviaria



Servizi, attrezzature, luoghi di interesse rilevante di progetto

- a2 - Polo scolastico
- b2 - Centro scientifico tecnologico di servizio alle imprese



Ferrovia e stazione

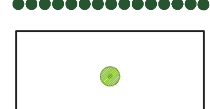
Azioni di Tutela



Cave senili



Ambiti di territorio aperto da valorizzare



Alberi di interesse paesaggistico



Formazioni vegetali di valore storico-culturale

Azioni strategiche



Ricomposizione e riordino della zona agricola a seguito dell'inserimento delle infrastrutture viarie



Dispositivi di filtro



Allevamenti da trasferire

Direttrici preferenziali per l'organizzazione degli spazi a verde, dei servizi, delle reti di connessione ciclopedonali



Direttrice A - Muson Vecchio



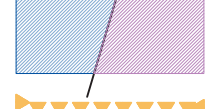
Direttrice B - Muson dei Sassi



Mantenimento delle discontinuità presenti



Aree di urbanizzazione consolidata prevalentemente residenziali/produktive



Edificazione diffusa



Azioni di riqualificazione e riconversione



Linee preferenziali di sviluppo insediativo

a) - espansione delle aree urbanizzate



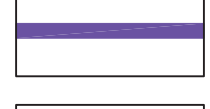
b) completamento e ricucitura dei margini delle aree di urbanizzazione consolidata




Medie/grandi strutture vendita



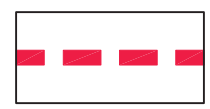
Viabilità di connessione territoriale in corso di realizzazione



Principale viabilità di connessione e distribuzione extraurbana esistente



Principale viabilità di connessione e distribuzione extraurbana in corso di realizzazione



Direttrici preferenziali per l'organizzazione delle connessioni extraurbane



Direttrici preferenziali per l'organizzazione delle connessioni urbane



Viabilità di distribuzione urbana da riqualificare



Riqualificazione SR 307

Norme Tecniche

Art. 8 - 8.4

Art. 8 - 8.5

Art. 8 - 8.3

Art. 15 - 15.1.1

Art. 15 - 15.1.2

Art. 18 - 18.1

Art. 9 - 9.2

Art. 9 - 9.1

Art. 9 - 9.3

Art. 9 - 9.3

Art. 10 - 10.1

Art. 10 - 10.2

Art. 10 - 10.6

Art. 10 - 10.3

Art. 10 - 10.3

Art. 10 - 10.5

Art. 14 - 14.1

Art. 14 - 14.4

Art. 14 - 14.3

Art. 14 - 14.2

Art. 14 - 14.2

Art. 14 - 14.5

Art. 17 - 17.2

Art. 17 - 17.2

Art. 17 - 17.2

Art. 17 - 17.2

Art. 17 - 17.2

Art. 17 - 17.2

Art. 17 - 17.2

Art. 17 - 17.2